

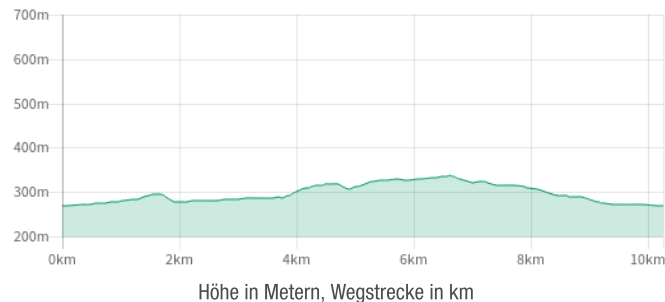


Stand: 30.9.2022


# Karpfen, Kräuter,... (2): Panorama & Bier

Entfernung: ca. 10 km

## Höhenprofil



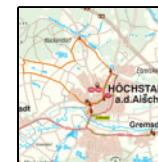
## Vorwort

Auf unglaublich beeindruckende Ausblicke stoßen wir unversehens gleich zweimal auf diesem kleinen Ausflug in den Höchstadter Nordwesten. Von den sanft gewellten Hügeln aus schauen wir weit über das dahingebreitete Aischtal. Nur die Markierung  versteckt sich manchmal. Zum Abschluss flanieren wir ausgiebig durchs Höchstadter Altstadt-Ensemble.

Ein Infoprospekt ([www.heimatmuseum-hoechstadt.de](http://www.heimatmuseum-hoechstadt.de)) liegt im Rathaus am Marktplatz aus. Auch eine Bierkellerrunde lässt sich von Höchststadt aus einrichten.

Anreise ab Erlangen (Busbahnhof hinter dem Bahnhof) mit den Buslinien **203** und **205** bis Höchststadt a. d. A. zur Haltestelle **Schillerplatz**. Rückfahrt in umgekehrter Richtung. Vom 1. Mai bis 1. November ist Höchststadt an Sonn- und Feiertagen mit dem Aischgründer Bier-Express **127** ab Neustadt a. d. A. **RE 10** / **S6** erreichbar.

## Karte



Karte am Ende des Dokuments in höherer Auflösung.

## Wegbeschreibung

Startpunkt ist in Höchststadt der **Torturm am Schillerplatz**.

Wir gehen ein kurzes Stück in Richtung Innenstadt und bei der Stix-Skulptur an der Sparkasse rechts über den Marktplatz. Immer geradeaus, am Stoppschild nach links in die Spitalstraße und deren Fortsetzung, die Rothenburger Straße. Da entlang, bis links das Kaufland und am Wegesrand zwei Kreuze erscheinen. Dann rechts auf den Wachenrother Weg und mit ihm aufwärts, ohne abzweigen. Am Wasserwerk vorbei steigen wir langsam auf die Anhöhe, je höher, desto weiter der Blick.

Dann links eine Scheune und rechts zwei Weiher. Weiter aufwärts und an der asphaltierten Kreuzung mit Bank rechts. Und nochmals rechts hinein ins Wäldchen.

Den Wasserspeicher im Uhrzeigersinn halb umrunden und weiter auf Asphalt, etwa 100 m, bis rechts ein schmaler Panoramaweg kommt und die allerschönsten Aussichten bietet.



Karpfen Skulptur (06.09.2010, up3 © up3)

Auf bequemem Untergrund geht's dahin, vorbei am Gedenkstein für Wanderer. Am Edelstahldeckel der Wasserversorgung wenden wir uns links hinunter, laufen auf der gegenüberliegenden Höhe wieder links und anschließend rechts hinein in den Wald. Und weiter nach **Nackendorf**. An der Kirche rechts, am Ortsende links, dorthin, wo der Kirchturm von **Etzelskirchen** winkt.

Bei dem dann rechts aufwärts, nach dem Bushalt „Altenheim“ links auf den Fußweg wechseln. Am Ortsanfang **Höchstadt** dann rechts die Beethovenstraße abwärts. An deren Ende rechts, dann links in die Bamberger Straße und an der ersten Ampelanlage geradeaus. Bei der nächsten Ampel links ins Zentrum. Wir schlendern zum Marktplatz und der Citybummel kann beginnen (km 10). Die Rückfahrt treten wir am schon bekannten Schillerplatz an.

Tipp für Storchenfans: Das Familienleben von Meister Adebar ist im Internet per Live-Übertragung aus dem Nest zu verfolgen unter <http://storchennest-hoechstadt.de/live-cam>

## Einkehren

Bitte informieren Sie sich in Ihrem eigenen Interesse vorab über die aktuellen Öffnungszeiten und Ruhetage. Korrekturen können an [frei-zeit@vgn.de](mailto:frei-zeit@vgn.de) gemailt werden.

## Höchstadt

### Alte Mälzerei

Steinwegstr. 1a  
Höchstadt  
Tel: 09193 504411

### Asia-Haus Bambus

Spitalstr. 3  
Höchstadt  
Tel: 09193 503530

### Cafe-Restaurant Dimi

Am Vogelseck 1  
Höchstadt  
Tel: 09193 3537

### Chinahaus

Pfarrer-Eckert-Str. 6  
Höchstadt  
Tel: 09193 1255

### Freibadrestaurant

Kieferndorfer Weg 77  
Höchstadt  
Tel: 09193 1403

### Gasthaus Blauer Löwe

Schillerplatz 8  
91315 Höchstadt

Tel: 09193 5033238  
[www.gasthaus-blauer-loewe.de](http://www.gasthaus-blauer-loewe.de)

### Gasthaus Weberskeller

Kellerberg 22  
Höchstadt  
Tel: 09193 8395

### Gasthaus Zur Post

Hauptstr. 34  
Höchstadt  
Tel: 09193 3523

### Gasthof Zum Hirschen

Schlossberg 3  
Höchstadt  
Tel: 09193 3412

### Kaukasus russ. Restaurant

Gr. Bauerngasse 28a  
Höchstadt  
Tel: 09193 5011411

### Olympia Restaurant

Schillerpl. 2  
Höchstadt  
Tel: 09193 3241

### Pizzeria Bei Gabriella

Am Saltendorfer Berg 55  
Höchstadt  
Tel: 09193 1403

### Pizzeria La Sila

Obere Brauhausgasse 5  
Höchstadt  
Tel: 09193 503171

### Saporito Ristorante

Obere Brauhausgasse 4  
Höchstadt  
Tel: 09193 5071050

## Nackendorf

### Gasthaus Zur Waldschänke

Nackendorf  
Tel: 09193 1088

## Fehler in der Tourenbeschreibung?

Korrekturen können an [freizeit@vgn.de](mailto:freizeit@vgn.de) geschickt werden. Für jede Mithilfe, unsere Tipps so aktuell wie möglich zu halten, besten Dank!

## VGN-App

VGN Fahrplan & Tickets für Android, iOS und Windows Phone - mit Fahrplanauskünften, Fußwegekarten und Preis- und Tarifangaben für die gewählte Verbindung.

[www.vgn.de/mobil/apps](http://www.vgn.de/mobil/apps) oder in den App Stores

[http://www.vgn.de/radfahren/karpfen\\_kraeuter\\_kren\\_kirschen/tour2/](http://www.vgn.de/radfahren/karpfen_kraeuter_kren_kirschen/tour2/)

Copyright VGN GmbH 2022



Nackendorf

Etzelskirchen

**HÖCHSTADT  
a.d. Aisch**

**Gremsdorf**

adt

Greiendorf

Sterpersdorf

Lappach

Bürger

Kleinneuses

Krausen-  
bechho

Schwarzenbach

Großneuses

Schwarzweiherbuckel

Tour 2

19

E 45

203 205

127

127

203 205

Lerchenberg  
289

Scharberg  
306

wald