

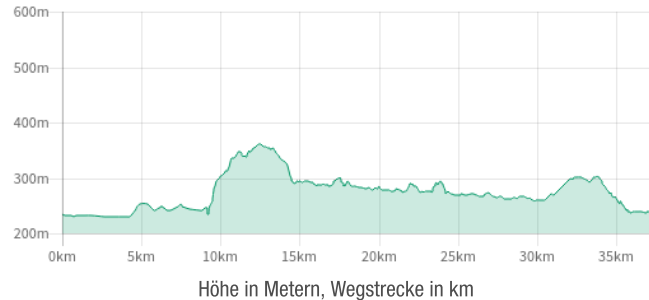


Stand: 30.9.2022

# Aurach-Trilogie (3.2): Obere Aurach – Unterlauf

Entfernung: ca. 38 km, Dauer: ca. 3 Std.

## Höhenprofil

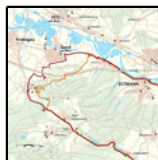


## Vorwort

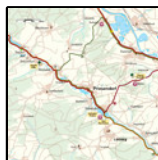
### ZUM KENNENLERNEN - AM UNTERLAUF DER AURACH

Im Unterschied zu den beiden übrigen Varianten ist hier die Strecke im Maintal deutlich kürzer. Bereits in Roßstadt geht es steil aufwärts und über den Höhenrücken ins Aurachtal nach Kirchaich. Durch das untere Aurachtal führt die Route bis nach Stegaurach. Der letzte Teil folgt der Originalbeschilderung (und -beschreibung) des "Erlebniswegs Obere Aurach" weiter bis nach Bamberg.

## Karte Variante 3



Karte am Ende des Dokuments in höherer Auflösung.



Karte am Ende des Dokuments in höherer Auflösung.



Karte am Ende des Dokuments in höherer Auflösung.



Karte am Ende des Dokuments in höherer Auflösung.

## Wegbeschreibung

### Von Oberhaid nach Kirchaich

Wir starten vom Bahnhof Oberhaid **RB 53**, dem VGN-Halt im Maintal oberhalb von Bamberg an der Strecke nach Würzburg.

In Fahrtrichtung folgen wir der Bahnhofstraße und überqueren den Bahnübergang. Ab jetzt gibt eine weißgrüne Radwegbeschilderung mit Richtungswegweisern den künftigen Weg zum Main-Radweg vor. Auf Wirtschaftswegen mit festem Belag führt die Strecke nach **Unterhaid**. An der Kläranlage dann nach links und nach der Unterquerung der A 70 gleich wieder rechts. Dem Weg folgend überqueren wir die Mainbrücke in Richtung Kreisverkehr am Ortsrand von **Viereth**. Es lohnt sich, hier den "Mainblick" zu genießen!

Nach dem Kreisverkehr gibt die Beschilderung die Richtung nach Eitmann vor. Wir fahren jetzt auf dem mit "5-Sternen" prämierten Mainradweg, der sich leider auf unserem folgenden Streckenabschnitt nicht gerade in preisverdächtiger Weise präsentiert. Der Radweg verläuft nicht am Fluss, sondern meist "straßenbegleitend" immer an der B 26 entlang. Die Trasse ist zwar breit und komfortabel und führt teilweise durch die Orte am Weg, der Straßenlärm ist aber sehr störend. Der Main fließt aber nördlich der Straße und bleibt meist im Wiesengrund versteckt.



Vor Kirchaich (VGN © VGN GmbH)

In der Ortsmitte von **Roßstadt** kommen wir zum \*Landgasthof Schramm". Während der Mainradweg rechts davon an der Straße weiter in Richtung Eltmann verläuft, fahren wir links an der Gaststätte vorbei. Der Straßennamen "Steige" lässt bereits vermuten, was nun kommt. Es geht steil aufwärts, bis wir den Höhenrücken zwischen Main- und Aurachtal erreicht haben. Schöne Ausblicke zurück ins Maintal! Endlich ist der Main mit seinen vielen Verästelungen und Nebenarmen in diesem Gebiet einmal gut zu erkennen. Rechts unseres Weges liegt am Hang ein Naturschutzgebiet mit einer bedeutenden Graureiherkolonie (Hinweistafeln). Nachdem wir die Hochebene erreicht haben, verläuft der weitere (beschilderte) Radweg in leichtem auf und ab weiter entlang landwirtschaftlich genutzter Flächen und abgeschiedener Waldstücke. Leider gibt es hier auch kurze Abschnitte mit recht grobem Schotter. Danach kreuzen wir die Kreisstraße HAS 25 (Rastplatz am Weg). An einer folgenden Wegkreuzung mit Beschilderung geht es geradeaus weiter nach Kirchaich, bis der Weg auf die Kreisstraße HAS 13 stößt. Schon während der Fahrt bergab nach **Kirchaich** haben wir einen schönen Ausblick in das vor uns liegende Aurachtal.

An- und Abreisemöglichkeit besteht mit dem Bier- und Weinexpress **1159** vom 01.05.-01.11. über Hassfurt **R** ab/zur **H** Tretzendorf Seestraße. Von hier aus ca. 2,5 km Radeln von/nach Kirchaich.

Im Ort Kirchaich treffen wir an der Einmündung von der Bamberger Straße in den Kaulberg auf den Radweg Obere Aurach, dem wir weiter nach links folgen.

### Von Kirchaich über Stegaurach nach Bamberg

Ab **Priesendorf** verläuft die Strecke nun wieder im Landkreis Bamberg, also im Bezirk Oberfranken. Nach **Trabelsdorf** und einigen idyllischen Weihern am Weg (einer ist als Badesee gestaltet!) folgt nun wieder ein besonders schöner Abschnitt unseres Radwegs, teils weit oberhalb des Flusses. Rechts unseres Weges sehen wir die markante Burganlage von Lisberg. Nachdem wir die Straße nach Lisberg überquert haben, beginnt ein ausgedehntes Weidegebiet in den Flussauen. Wenn wir Glück haben, können wir die hier angesiedelten "vierbeinigen Landschaftspfleger" in Aktion sehen: In einem Modellprojekt des Landschaftspflegeverbands Bamberg werden in diesem Flussabschnitt bereits seit einigen Jahren wieder Heckrinder als Weidevieh ganzjährig im Freien gehalten.

Die widerstandsfähigen Tiere erinnern vom Aussehen an die schon seit Jahrhunderten ausgestorbenen Auerochsen, die dem Fluss "Aurach" seinen Namen gaben. In dem weiträumigen Gelände sorgt die Herde durch die Beweidung für den Erhalt der Wiesenflächen. Nach dem Erfolg dieses ersten Projekts wurden zudem auch Wasserbüffel und Wildpferde in den Uferbereichen angesiedelt (siehe dazu Informationen am Weg und weitere Informationen im Text). Bis nach Walsdorf verläuft der Radweg am Rand dieses Weidegebiets entlang. Im weitläufigen Gelände mit vielen Rückzugsmöglichkeiten sind die Tiere leider nicht immer zu erkennen.



Bei Walsdorf (Rück © Rück)

Ab **Walsdorf** verlassen wir den Wiesengrund und der Radweg wird bis **Stegaurach** entlang der Straße ausgewiesen. Dieser endet am Ortseingang von Stegaurach. Bei der folgenden Ortsdurchfahrt gibt es leider keinen abgetrennten Radweg mehr an der stark befahrenen Straße.

In Stegaurach dann weiter entlang der Hauptstraße durch den Ort (Bamberger Straße). An den Stegauracher Weihern vorbei verläuft die Strecke nun in Richtung Bamberg, zuerst auf einem Radweg an der Staatsstraße, danach leicht bergauf entlang der B 26. Links des Weges erkennen wir die Altenburg, schon bevor das Stadtgebiet von Bamberg erreicht ist.

Auf dem nun folgenden Weg bis zum Bahnhof ist besondere Aufmerksamkeit gefordert, um die vielen grünweißen Richtungsbeschilderungen bei der komplizierten Routenführung quer durch die Innenstadt nicht zu verpassen. So kommen wir jedoch auch in den Genuss einer kleinen Stadtrundfahrt durch das Zentrum und dabei an vielen Sehenswürdigkeiten vorbei. Letztlich überqueren wir auf unserer Route den Main-Donau-Kanal über die (autofreie) Kettenbrücke. An der Ludwigstraße sehen wir schließlich bereits rechts von uns den **Bahnhof von Bamberg**, das Ziel unserer Tagestour .

### Einkehren

## Debring

### Brauerei-Gasthof Müller

Würzburger Straße 1  
Debring  
Tel: 0951 29191  
täglich ab 11 Uhr; Ruhetag: Mo.

## Oberschleichach

### Brauerei-Gasthof-Pension Zenglein

Pfarrer-Baumann-Straße 21/23  
Oberschleichach  
Tel: 09529 92240  
Do.-Mo. von 8-24 Uhr (!), Ruhetage: Di. u. Mi.

## Pettstadt

### Schrauder-Keller (direkt am Weg)

Neuhaus 1  
Pettstadt  
Tel: 0178 4121658  
werktags ab 15 Uhr; So. u. Feiertag ab 10 Uhr. Bei schlechtem  
Wetter geschlossen

## Trabelsdorf

### Hotel und Landgasthof Altes Kurhaus

Seeleite 1  
Haltestelle Trabelsdorf  
96170 Trabelsdorf  
Tel: 09549 1247  
E-Mail: [info@altes-kurhaus.de](mailto:info@altes-kurhaus.de)  
<http://www.altes-kurhaus.de>

Mo. u. Di. ab 15 Uhr; Mi., Fr.-So. ganztägig. Ruhetag: Do.

## Trossenfurt

### Gasthaus & Brauerei Roppelt

An der Steige 2  
Trossenfurt  
Tel: 09522 1840  
E-Mail: [brauereiropelt@t-online.de](mailto:brauereiropelt@t-online.de)  
[www.brauereiropelt.de](http://www.brauereiropelt.de)  
täglich ab 17 Uhr. So. Mittagstisch ab 11 Uhr; Ruhetag: Di.; Der  
sehr schöne Bierkeller (ca. 200 Meter entfernt) ist ab Mai täglich  
ab 16 Uhr geöffnet

## Viereth-Trunstadt (Weiher)

### Brauerei Kundmüller

Weiher 13  
Viereth-Trunstadt (Weiher)  
Tel: 09503 4338  
[www.kundmueller.de](http://www.kundmueller.de)  
täglich ab 9 Uhr; Ruhetag: Mi.

## Fehler in der Tourenbeschreibung?

Korrekturen können an [freizeit@vgn.de](mailto:freizeit@vgn.de) geschickt werden. Für jede  
Mithilfe, unsere Tipps so aktuell wie möglich zu halten, besten Dank!

## VGN-App

VGN Fahrplan & Tickets für Android, iOS und Windows Phone - mit  
Fahrplanauskünften, Fußwegekarten und Preis- und Tarifangaben für  
die gewählte Verbindung.

[www.vgn.de/mobil/apps](http://www.vgn.de/mobil/apps) oder in den App Stores

[http://www.vgn.de/radfahren/aurach\\_trilogie/obere-aurach-unterlauf](http://www.vgn.de/radfahren/aurach_trilogie/obere-aurach-unterlauf)

Copyright VGN GmbH 2022



**ZEIL**  
am Main

Schmachtenberg

Schönbach

Schönbrunn

**Knetzgau**

**Sand**  
am Main

MAIN

26

Steinbach

Gleisenau

**Ebelsbach**

N

**Stettfeld**

**ELTMANN**

Zell  
am Ebersberg

Eschenbach

Dippach  
a. Main

Ober-  
sleichach

Unter-

Neu-  
sleichach

Aurach

Weisbrunn

Mittelmühle

Roßstadt

Lembach

Trezendorf

0 500 1000 1500 m



Weisbrunn

Tretzen-  
dorf

Trossenfurt

Roppelts  
Keller

Kirchbach

Nützelbach

Dankenfeld

Schindelsee

Neuhausen

Trabelsdorf

Inselweiher  
Badesee

Hotel  
Altes Kurhaus

Lisberg

Grub

Frenshof

Mittelmühle

Roßstadt

Lembach

Trunstadt

Stückbrunn

Hohenmühle

Brauerei  
Kundmüller

Weier

Triefenbach

Feigendorf

Kolmsdorf

Zettelsdorf

Walsdorf

Erlau

Mühlen-  
dorf

Stäffelbach

Oberhaid

Unterhaid

Viereth

Trosdorf

Bischberg

Weipelsdorf

Tütschen-  
gereuth

70

E 48

R 15

26

26

A

C

B

MAIN

Aurach



# BAMBERG

## Bischberg

## Stegaurach

## Walsdorf

Brauerei Gasthof Müller

0 500 1000 1500 m



70 E 48

26

26

73

22

22

505

Lichteneiche

Kramersfeld

Viereth

Trosdorf

Tütschen-  
gereuth

Weipelsdorf

Rothhof

Gaustadt

Wildensorg

Erlau

Mühlendorf

Seehöflein

Kreuzschuh

Hartlanden

Dellern

Debring

Unteraurach

Bughof

Bug

Waizendorf

Höfen

N

4

S 1 R 15 R 25 R 26 R 35

R 22 S 1

R 15

Main-Donau-Kanal

Regnitz

Regnitz

Aurach

Regnitz

