Stadtverkehr Bamberg

Gültig ab: 10. Dezember 2023

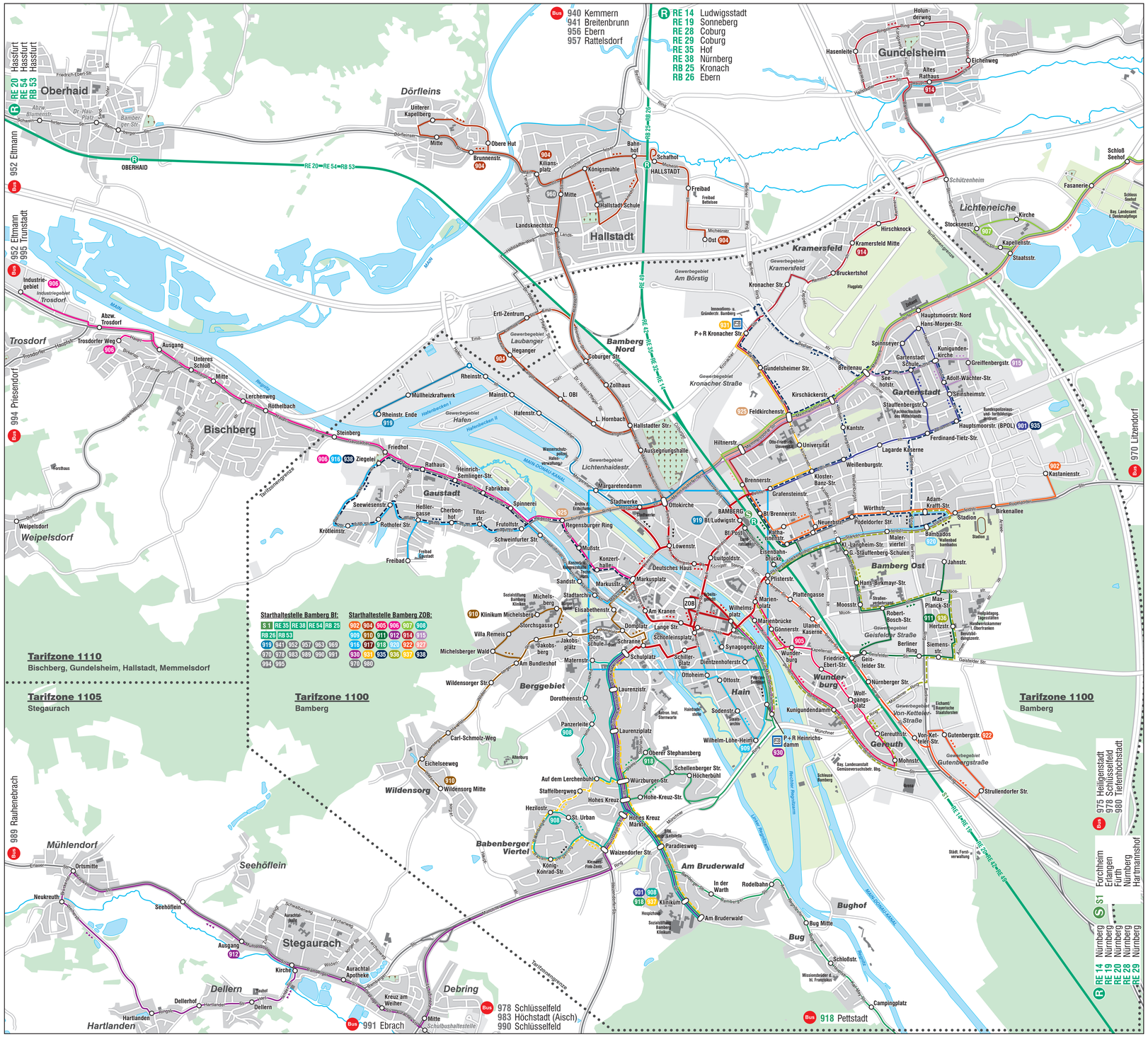

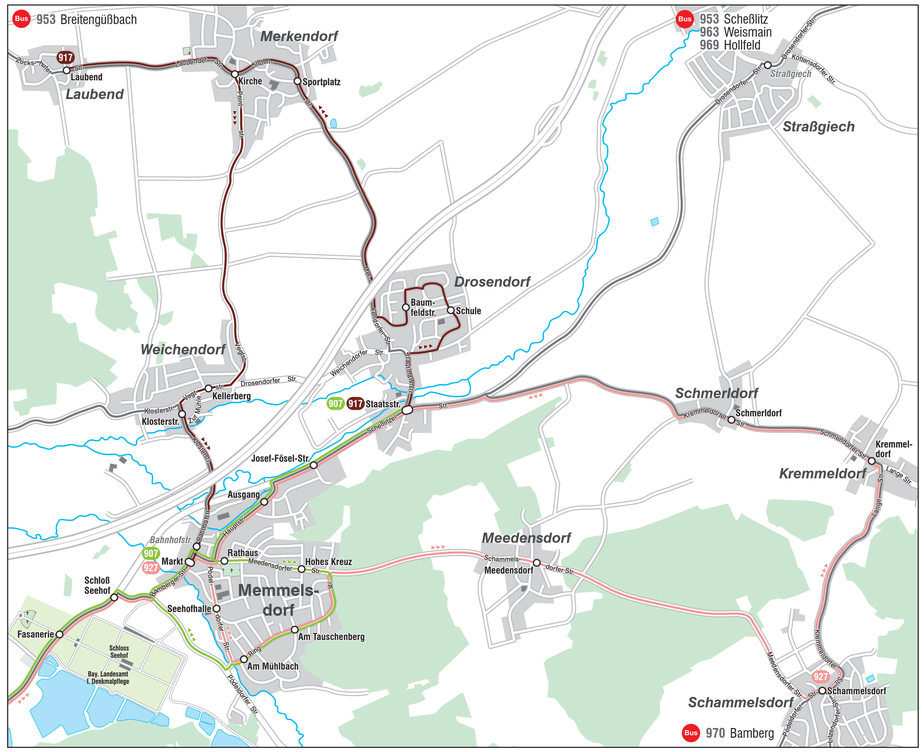

Anschlussplan Memmelsdorf

Innenstadtplan Bamberg

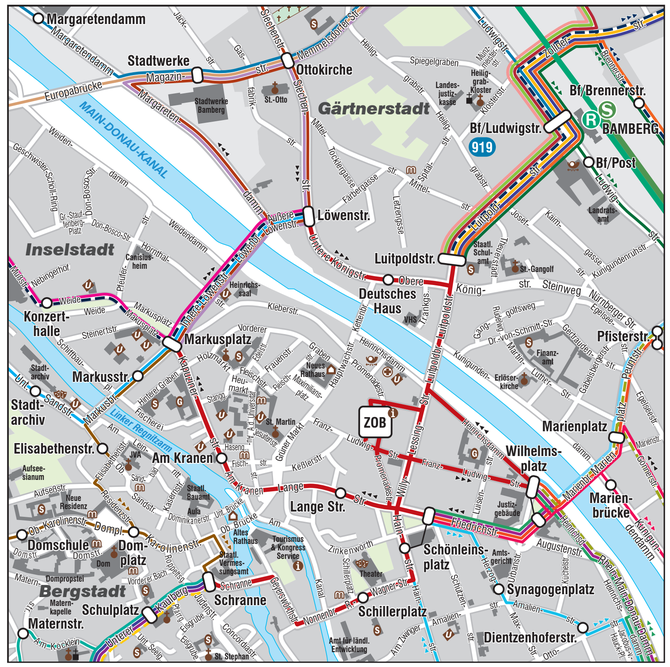

Bahnverkehr

S 1 Neumarkt	RE 29 Coburg
RE 14 Ludwigsstadt	RE 29 Nürnberg
RE 14 Nürnberg	RE 35 Hof
RE 19 Sonneberg	RE 38 Nürnberg
RE 19 Nürnberg	RE 54 Haßfurt
RE 20 Haßfurt	RB 25 Kronach
RE 20 Nürnberg	RB 26 Ebern
RE 28 Coburg	RB 53 Haßfurt
RE 28 Nürnberg	

Stadtverkehr bis 20 Uhr

- 901 Klinikum - ZOB - Bahnhof - Gartenstadt
- 902 ZOB - Bahnhof - Stadion
- 904 ZOB - Friedhof - Laubanger - Hallstadt
- 905 ZOB - Wunderburg - Gereuth
- 906 ZOB - Konzerthalle - Gaustadt - Bischberg
- 907 ZOB - Bahnhof - Memmelsdorf
- 908 ZOB - Südwest - Klinikum
- 909 ZOB - Hain
- 910 ZOB - Domplatz - Michelsberg - Wildensorg
- 911 ZOB - Bahnhof - Hertzstraße
- 912 ZOB - Stegaurach - Mühlendorf
- 914 ZOB - Bahnhof - Kramersfeld - Gundelsheim
- 915 ZOB - Friedhof - Gartenstadt
- 916 ZOB - Schweinfurter Straße - Gaustadt
- 917 ZOB - Memmelsdorf - Laubend
- 918 ZOB - Ob. Stephansberg - Klinikum - Bug - Pettstadt
- 919 Bahnhof - Hafen (Anruf-Linien-Taxi)
- 920 ZOB - Malerviertel - Bambados
- 922 ZOB – Nürnberger Str. – Gutenbergstraße
- 925 Feldkirchenstraße - Regensburger Ring
- 927 ZOB - Memmelsdorf - Schammelsdorf
- 930 ZOB - Heinrichsdamm
- 931 ZOB - Bahnhof - Kronacher Straße

Stadtverkehr ab 20 Uhr

- 935 ZOB - Bahnhof - Kronacher Straße - Gartenstadt - Bambados - Bahnhof - ZOB
- 936 ZOB - Heinrichsdamm - Bambados - Hertzstraße - Gereuth - Wunderburg - ZOB
- 937 ZOB - Südwest - Klinikum - ZOB
- 938 ZOB - Konzerthalle - Gaustadt - ZOB

Haltestelle

Fahrtrichtung

zusammengefasste Buslinien im Innenstadtbereich

Nachtlinien